
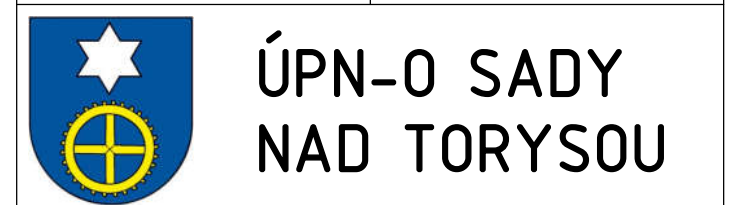



- LEGENDA:**
- STAV NÁVRH
 - HRANICA KATASTRÁLNEHO ÚZEMIA
 - HRANICA ZASTAVANÉHO ÚZEMIA K R. 1990
 - HRANICA ZASTAVATEĽNÉHO ÚZEMIA
 - PLOCHY A POZEMKY ZASTAVANÉHO ÚZEMIA
 - PLOCHY TECH. VYBAVENIA, VÝROBY A SKLADOV
 - PLOCHY ŠPORTU
 - CINTORÍN
 - VEREJNÁ ZELEŇ
 - ZÁHRADKÁRSKA LOKALITA
 - VODNÉ TOKY A PLOCHY
 - ODVODŇOVACÍ KANÁL
 - NEHNUTEĽNÁ KULTÚRNA PAMIATKA ZAPÍSANÁ V ÚZP
 - PLOCHA PARKOVISKA
 - RÝCHLOSTNÁ CESTA R2, R4 (vydané právoplatné ÚR)
 - ČOV
 - VYSIELACIA STANICA ORANGE
 - ZÁVLHOVÁ ČERPAČIA STANICA
 - REKONŠTRUKCIA HRADZE A DOBUDOVANIE PRAVOSTR. OCHRANNEJ HRADZE (vydané právoplatné ÚR)
 - ZÁPLAVOVÁ ČIARA Q100 VODNÉHO TOKU TORYSA
 - ZÁSOBNÉ VODOVODNÉ POTRUBIE
 - VODOVOD. POTRUBIE URČENÉ NA ZRUŠENIE/PREKLÁDKU
 - KANALIZAČNÉ POTRUBIE GRAVITAČNÉ - PROJEKT
 - KANALIZAČNÉ POTRUBIE VÝTLAČNÉ - PROJEKT
 - KANALIZAČNÁ ČERPAČIA STANICA - PROJEKT
 - KANALIZAČNÉ POTRUBIE - ÚPN
 - KANAL. POTRUBIE URČENÉ NA ZRUŠENIE/PREKLÁDKU
 - VRSTEVNICE
- OCHRANNÉ PÁSMA**
- CESTY
 - LETISKO KOŠICE - VÝŠKOVÉ OBMEDZENIE
 - VODNÉ TOKY
 - VN ELEKTRICKÉ VEDENIE
 - BEZPEČNOSTNÉ PÁSMO PLYNOVODU
 - LESNÉ POZEMKY
 - ČOV

- STAV**
- 1 Obecný úrad a Slovenská pošta
 - 2 Pneuservis
 - 3 Kostol
 - 4 Základná a materská škola
 - 5 Potraviný
 - 6 Vysielacia stanica
 - 7 Priemyselný areál Byster
 - 8 Zdravotné stredisko a lekáreň
 - 9 Predajňa
 - 10 Stolárstvo
 - 11 Technický areál
 - 12 Záhradkárská lokalita Kaňapka
- NÁVRH**
- 21 Nadstavba materskej a základnej školy
 - 22 ČOV
 - 23 Rozšírenie cintorína
 - 24 Zberný dvor komunálneho odpadu

SCHVALOVACÍ ORGÁN:	OBECNÉ ZASTUPITEĽSTVO SÁDY NAD TORYSOU
PODPIS OPRÁVNEJ OSOBY:	



ÚPN-O SÁDY NAD TORYSOU
VÝKRES VEREJNÉHO TECHNICKÉHO VYBAVENIA - VODNÉ HOSPODÁRSTVO

OBSTARÁVATEĽ	OBEC SÁDY NAD TORYSOU
OPRÁVNEŇÁ OSOBA	ING.ARCH. VLADIMÍR DEBNÁR
HLAVNÝ RIEŠITEĽ	ING. ARCH. JÁN SEKAN
MAREC 2022	SADA VÝKRES
ÚPN-O	
MIERKA 1 : 5 000	ARCHITEKTÓNICKÁ KANCELÁRIA LETNÁ 40 KOŠICE 07 05082019
NA PREROKOVANIE	05a